

ACTUALIZACIÓN DEL PLAN DE DESARROLLO URBANO DE CENTRO DE POBLACIÓN DE PUERTO VALLARTA JALISCO

PLAN PARCIAL DE DESARROLLO URBANO **DISTRITO URBANO 5** SUBDISTRITO URBANO 5-A "MARINA VALLARTA"







SIMBOLOGÍA

TABLA DE VALORES CATASTRALES

Número	%	Valores	Área (Ha)	Color
1	41.62	0-250	347.59	Yellow
2	14.14	251-500	118.23	Orange
3	1.35	501-750	11.35	Light Orange
4	8.29	751-1000	69.33	Dark Orange
5	28.94	1000	241.92	Red
6	5.66	Dársena Marina Vallarta	47.39	Light Blue
Total	100.00		835.81	

FUENTE: RESTITUCIÓN 2009, INFORMACIÓN OFICIAL DE CASTRAO

INFORMACIÓN COMPLEMENTARIA

-  LIMITE DE CENTRO DE POBLACIÓN
-  LIMITE DE AREA DE APLICACIÓN
-  LIMITE DE SUBDISTRITO
-  LIMITE DE COLONIAS
-  CURVAS DE NIVEL @ 5 MTS
-  TRAZA

VALORES CATASTRALES D3-21

0 50 150 350 AGOSTO 2012
 ESCALA: 1:16,500

H. AYUNTAMIENTO DE PUERTO VALLARTA, JALISCO
 DIRECCIÓN DE PLANEACIÓN URBANA

